

जि.प.बांधकाम उपविभाग महागाव

प्रमाणे रस्त्याची प्राधान्यक्रम यादी


PCI ( Pavement Condition Index )

सन २०२४-२५

पी.सी.आय. प्राधान्यक्रमानुसार इजिमा रस्त्याची यादी - उपविभाग महागाव सन २०२४ - २५

तालुका महागाव	रस्त्याचा दर्जा व अ.क्र.	रस्त्याचे नाव	लांबी कि.मी.	बांधकामाचे / सुधारणेचे वर्ष	मागील नुतनीकरण केल्याचे वर्ष	अस्तित्वातील पृष्ठभाग खडी डांबर	रस्त्यावरील साखळीतील गावे	गांवाची लोकसंख्या	वार्षिक सरासरी वहातुक बदल	PCI
१	२	३	४	५	६	७	८	९	१०	११
१	इजिमा १५१	बोरी इ काकुलालनगर साई इ ते विठाळा रस्ता इजिमा १५१	७.५	१९९०-९१	२०१२-१३	डांबरी, खडी	साई काकुलालनगर बोरी	३२५२ ८२१ ६७७ ४७५०	१७ टन	१
२	इजिमा १५२	काळी (दौ.) ते साई इ सेवादासनगर नंदपूर मोहा अरेगाव ते रा.म.क ५१ इजिमा १५२	१४.६	१९९१-९२	२००६-०७	डांबर	काळी (दौ.) साई सेवादासनगर	७७९८ ३२५२ ७६७ ११८१७	१३९ टन	१
३	इजिमा १८९	नांदगाव्हान बेलदरी इजिमा १४१ ला जोडणारा रस्ता इजिमा १८९	१५.५	१९८८-८९	२००२-०३	डांबरी	नांदगाव्हान बेलदरी	६७६ १४२० २०९६	५९४ टन	१
४	इजिमा १५३	साई इ ब्रम्ही ते प्र.जि.मा.२८ ला जोडणारा रस्ता इजिमा १५३	५.५	१९९२-९३	२००३-०४	खडी	साई ब्रम्ही	३२५२ ८६० ४११२	४३ टन	१
५	इजिमा १८७	निगनुरा(उमरखेडा) दगडथर घानमुख(महागाव)ते प्र.रा.मा.६ ला जोडणारा रस्ता इजिमा १८७	७.५	१९८७-८८	२०१३-१४	डांबरी	दगडथर	१७८९	३७६ टन	१
६)	काजी १५८	साम्ना-५७ ते पिंपळगाव - फुलसिंजो नगर ते कान्डी रस्ता इजिमा १७८ (प्रकृषा लांबी ६.०० क्रीमी)	५४.६	२००८-२००९	२००८-०९	डांबरी	पिंपळगाव फुलसिंजो नगर	१३६७ ३१५६	३५० टन	१


शाखा अभियंता  
जि.प.बांधकाम उपविभाग  
महागाव

  
उपविभागीय अभियंता  
जि.प.बांधकाम उपविभाग  
महागाव

पी.सी.आय. प्राधान्यक्रमानुसार इजिमा रस्त्याची यादी - उपविभाग महागाव सन २०२५ - २६

तालुका महागाव	रस्त्याचा दर्जा व अ.क्र.	रस्त्याचे नाव	लांबी कि.मी.	बांधकामाचे / सुधारणेचे वर्ष	मानील नुतनीकरण केल्याचे वर्ष	अस्तित्वातील पुठभाग खडी डांबर	रस्त्यावरील साखळीतील गावे	गावाची लोकसंख्या	वार्षिक सरासरी वहानुक वट्टे	PCI
१	२	३	४	५	६	७	८	९	१०	११
१	इजिमा १५५	बोरी बन्ही रस्ता इजिमा १५५	५.२	२०००-०१	२०१४-१५	डांबरी	बोरी बन्ही	६७७ ८६० १५३७	४६२ टन	२
२	इजिमा १८३	महागाव करजखेड हिवरा पोहंडूळ रस्ता इजिमा १८३	१७.७	१९९२-९३	२०१४-१५	डांबरी, खडी	करजखेड हिवरा पोहंडूळ	२६९९ ३८३४ २०७९ ८६१२	२१८ टन	२
३	इजिमा १८५	महागाव आमनणी(खु) कासारबेहळ रस्ता इजिमा १८५	६.००	१९९०-९१	२००४-०५	डांबरी	आमनणी(खु) कासारबेहळ	१६३४ ६८४ २३१८	१६५ टन	२
४	इजिमा १८८	प्र.रा.ना.६ ते बिजोरा कोठारी ते धारेगाव ते इजिमा २४६ ला जोडणारा रस्ता इजिमा १८८	१०.	१९९३-९४	२००८-०९	डांबरी	बिजोरा धारेगाव कोठारी	१३२५ १०१६ २१९७ ४५३८	१८७ टन	२
			३८.९							

शाखा अभियंता  
जि.प.बांधकाम उपविभाग  
महागाव

  
उपविभागीय अभियंता  
जि.प.बांधकाम उपविभाग  
महागाव

पी.सी.आय. प्राधान्यक्रमानुसार इजिमा रस्त्याची यादी - उपविभाग महागाव सन २०२५ - २७

तालुका महागाव	रस्त्याचा दर्जा व अ.क्र.	रस्त्याचे नाव	लांबी कि.मी.	बांधकामाचे / सुधारणेचे वर्ष	मागील नुतनीकरण केल्याचे वर्ष	अस्तित्वातील पृष्ठभाग खडी डांबर	रस्त्यावरील साखळीतील गावे	गावाची लोकसंख्या	वार्षिक सरासरी वहतुक वटल	PCI
1	2	3	4	5	6	7	8	9	10	11
१	इजिमा १५४	काळी वागद बोरी रस्ता इजिमा १५४	६.	१९९८-१९९९	२००३-०४	डांबरी	काळी (दौ.) वागद बोरी	७७९८ १३७६ ६७७ ९८५१	१९२ टन	३
२	इजिमा १८१	मोहदी घोन्सरा रस्ता इजिमा १८१	५.००	१९८५-८६	२०१३-१४	डांबरी	मोहदी घोन्सरा	२१३७ १९३६ ४०७३	१५४ टन	३
३	इजिमा १८४	करंजखेड कासारबेहळ रस्ता इजिमा १८४	५.२५	१९९५-९६	२०१४-१५	डांबरी	करंजखेड कासारबेहळ	२६९९ ६८४ ३३८३	२०२ टन	३
४	इजिमा १८६	मुडाणा वडद पिंपळगाव ते रा.मा. ५१ पर्यंत रस्ता इजिमा १८६	११.९	१९९३-९४	२००७-०८	डांबरी	मुडाणा वडद पिंपळगाव	३६१५ २३७३ १९८५ ७९७३	३१७ टन	३
			२२.१५							

शाखा अभियंता  
जि.प.बांधकाम उपविभाग  
महागाव

उपविभागीय अभियंता  
जि.प.बांधकाम उपविभाग  
महागाव

पी.सी.आय. प्राधान्यक्रमानुसार इजिमा रस्त्याची यादी - उपविभाग महागाव सन २०२४ - २५

मालुका महागाव	रस्त्याचा दली व अ.क.	रस्त्याचे नाव	लांबी कि.मी.	बांधकामाचे / सुधारणेचे वर्ष	मागील नुतनीकरण केल्याचे वर्ष	अस्तित्वातील पृष्ठभाग खडी डांबर	साखळीतील गावे	गावाची लोकसंख्या	वार्षिक सरासरी वहतुक वर्दळ	4 PCI
१	२	३	४	५	६	७	८	९	१०	११
१	इजिमा १५०	काटखेडा वडद सिंगद रस्ता इजिमा १५०	२१.८०	-	-	डांबरी	वडद काटखेडा सिंगद	६३० १९०७ ३१६२	२७६ टन	४
२	इजिमा १५६	मोरवाडी हिवरी ते प्र.जी.मा. २९ ला जोडणारा जोडरस्ता इजिमा १५६	८.००	१९९२-२३	२००२-०३	खडी	मोरवाडी हिवरी	५६९९ ७८९	१०९ टन	४
३	इजिमा १७७	गौळ डोंगरगाव रस्ता इजिमा १७७	५.	१९८९-९०	२००२-०३	डांबरी	गौळ डोंगरगाव	० २७४७	६२५ टन	४
४	इजिमा १७९	पुसद हुडी (खु) रस्ता इजिमा १७९	२.००	१९९९-२०००	२००६-०७	डांबरी	हुडी (खु)	२७४७ १८३५	२११ टन	४
५	इजिमा १८२	खडका पेटी सुधाकर नगर मालवागद जोडरस्ता इजिमा १८२	१५.४	१९९४-९५	२००५-०६	डांबरी	खडका पेटी सुधाकर नगर मालवागद	१३०६ १६६५ १३२० २४४१	४८८ टन	४
			५२.२०					६७३२		

Executive Engineer  
works Division No. 2  
Zilla Parishad Yavatmal

शाखा अभियंता  
जि.प.बांधकाम उपविभाग  
महागाव

उपविभागीय अभियंता  
जि.प.बांधकाम उपविभाग  
महागाव

तालुका महागाव	रस्त्याचा दर्जा व अ.क्र.	रस्त्याचे नाव	लांबी कि.मी.	बांधकामाचे/ सुधारणेचे वर्ष	मागील नुतनीकरण कल्याचे वर्ष	अस्तित्वातील पृष्ठभाग खडी डांबर	रस्त्यावरील साखळीतील गावे	गांवाची लोकसंख्या	वार्षिक सरासरी वहातुक वटवळ	PCI
१	२	३	४	५	६	७	८	९	१०	११
१	ग्रा.मा.१	सेवादासनगर जोडरस्ता	०.५०	१९९२-९३	२०१४-१५	खडी	सेवादासनगर	७६७	१०	१
२	ग्रा.मा.२	खामलवाडी ते ज्योतिबा मंदिर रस्ता	३.००	१९९७-९८	२०१०-११	खडी	खामलवाडी	९२६	१	१
३	ग्रा.मा.६	कातरवाडी ते ताजोददिन बाबा मंदीर	२.००	१९९७-९८	२०१४-१५	खडी	कातरवाडी	१३२६	१	१
४	ग्रा.मा.९	ब्रम्ही ते ब्रम्ही तांडा रस्ता	१.००	१९९०-९१	२००२-०३	डांबरी	ब्रम्ही	८६०	१	१
							ब्रम्ही तांडा			
५	ग्रा.मा.१३४	फुलसावंगी ते मुस्लिम कब्रस्थान रस्ता	१.००	१९९९-२०००	२०१३-१४	खडी	फुलसावंगी	८४७५	१	१
६	ग्रा.मा.२९	जुनी दहीसावळी ते नवीन दहीसावळी पांदन रस्ता	१.५०	१९९०-९१	२००८-०९	डांबरी	दहीसावळी	१८२६	१	१
७	ग्रा.मा.३५	बाबासाहेब नगर दर्दवाडी (देवस्थान रस्ता)	३.००	१९९९-२०००	२०१३-१४	खडी / डांबरी	बाबासाहेब नगर			१
८	ग्रा.मा.३७	पेढी इजिमा १५३ ला जोडणारा पांदन रस्ता	२.००	१९९८-९९	२००६-०७	खडी	पेढी	१६६५	१	१
९	ग्रा.मा.३९	दहीवड ते बोन्दारा रस्ता	२.५०	१९९८-९९	२०१४-१५	खडी	दहीवड	१६१३	१	१
							बोन्दारा	३६५		
								१९७८		
१०	ग्रा.मा.४६	सारकीन्ही माळकिन्ही रस्ता	३.००	१९९९-२०००	२०१४-१५	खडी	सारकीन्ही	१९९५	१	१
					२०१५-१६		माळकिन्ही	२४२५		
								३६२०		
११	ग्रा.मा.६१	शिरपुर करंजी पांदन रस्ता	१.८०	१९८८-८९	२०१४-१५	डांबरी	शिरपुर	१६०७	१	१
							करंजी	१६२३		
								३२३०		
१२	ग्रा.मा.६७	अंबोडा चिलगव्हान जोडरस्ता	२.००	१९९७-९८	२००२-०३	खडी	अंबोडा	३७२८	१	१
							चिलगव्हान	८५५		
								४५८३		
१३	ग्रा.मा.९९	उटी ते सवना रस्ता	५.००	१९९९-२०००	२०१५-१६	खडी	उटी	२७९३	१	१
						डांबरी	सवना	६८७५		
								९६६८		
१४	ग्रा.मा.१०५	वाकोडी मोरथ पांदन रस्ता	३.००	१९८४-८५	२००६-०७	खडी	वाकोडी	२६०९	१	१
							मोरथ	२२४१		
								४८५०		

तालुका महागाव	रस्त्याचा दर्जा व अ.क्र.	रस्त्याचे नाव	लांबी कि.मी.	बांधकामाचे / सुधारणेचे वर्ष	मागील नतुनीकरण केल्याचे वर्ष	अस्तित्वातील पृष्ठभाग खडी डांबर	रस्त्यावरील साखळीतील गावे	गांवाची लोकसंख्या	वार्षिक सरासरी वहातुक वट्टक	PCI
१	२	३	४	५	६	७	८	९	१०	११
१५	ग्रा.मा.१०७	पांगरवाडी ते प्र.जि.मा.क्र.३९ ला जोडणारा रस्ता	२.००	१९९०-९१	२००१-०२	खडी	पांगरवाडी			१
१६	ग्रा.मा.१११	पापनवाडी जोडरस्ता	१.५०	१९९८-९९	२००८-०९	डांबरी	पापनवाडी			१
१७	ग्रा.मा.८०	राऊतवाडी ते बारभाई तांडा रस्ता	३.००	१९९७-९८	२०१३-१४	खडी	राऊतवाडी बारभाई तांडा	१३७५		१
१८	ग्रा.मा.११८	साधू तांडा जोडरस्ता	०.६०	१९९२-९३	२००३-०४	खडी	साधू तांडा	१५८०		१
१९	ग्रा.मा.१२०	दगडथर ते वाटर सप्लाय पांदन रस्ता	२.००	१९९०-९१	२००४-०५	खडी	दगडथर	१७८९		१
२०	ग्रा.मा.१२१	शंकरवाडी दगडथर पांदन रस्ता	३.००	१९९०-९१	२००४-०५	खडी	शंकरवाडी दगडथर	१७८९		१
२१	ग्रा.मा.१२२	वडद तांडा दगडथर पांदन रस्ता	३.००	१९९०-९१	२००३-०४	खडी	वडद तांडा दगडथर	१७८९		१
२२	ग्रा.मा.१३३	काळी (टेंभी) ते सीमेपर्यंत रस्ता	२.००	१९८९-९०	२००१-०२	खडी	काळी (टेंभी)	२४४०		१
२३	ग्रा.मा.१४१	शिरपुल्ली ते शिरमाळ रस्ता	४.५०	१९९७-९८	२००२-०३	खडी	शिरपुल्ली शिरमाळ रस्ता	८५७ ६१६		१
२४	ग्रा.मा.२३	सुधाकर नगर नाईक नगर जोडरस्ता	१.२०	१९९२-९३	२००२-०३	खडी	सुधाकरनगर नाईक नगर	१४७३ ४०९ १७२९		१
१	ग्रा.मा.१६	घोन्सरा जोडरस्ता	५४.१०	१९८९-९०	२०१३-१४	खडी	घोन्सरा	१९३६		२
२	ग्रा.मा.२४	प्र.जि.मा.क्र.८ला जोडणारा वाकान जोडरस्ता	१.५०	१९८७-८८	२००७-०८	खडी	वाकान	११९१		२
३	ग्रा.मा.२७	तिवरंग मलकापुर रस्ता	२.००	१९९६-९७	२००४-०५	डांबरी	तिवरंग मलकापुर	२७६४ १०३५ ३७९९		२
४	ग्रा.मा.८९	कवठा ज. हिवरदरी जोडरस्ता	२.००	१९८८-८९	२०००-०१	डांबरी	कवठा ज. हिवरदरी	१२८		२
								१२८		

तालुका महागाव	रस्त्याचा दर्जा व अ.क्र.	रस्त्याचे नाव	लांबी कि.मी.	बांधकामाचे / सुधारणेचे वर्ष	मागील नूतनीकरण काल्याचे वर्ष	अस्तित्वातील पृष्ठभाग खडी डांबर	रस्त्यावरील साखळीतील गांवे	गांवाची लोकसंख्या	वार्षिक सरासरी वहातुक वटळ	PCI
1	2	3	4	5	6	7	8	9	10	11
५	गा.मा.१३०	रा.मा.क्र.५१ते भांब तांडा जोडरस्ता	१.००	१९९३-९४	२००८-०९	डांबरी	भांब तांडा	१६६४		२
६	गा.मा.१३२	पिंपळगाव काळी टेंभी रस्ता रा.मा.क्र. १८३ ला	२.५०	१९८८-८९	२०००-०१	डांबरी	पिंपळगाव	२०५२		२
७	गा.मा.१४०	रा.मा.क्र.२३२ ला जोडणारा शिरमाळ जोडरस्ता	६.००	१९९२-९३	२००७-०८	डांबरी	शिरमाळ	६१६		२
८	गा.मा.४	खामलवाडी जोडरस्ता इजिमा १५० ला जोडणारा	१.५०	१९९०-९१	२०१३-१४	डांबरी	खामलवाडी	९२६		२
९	गा.मा.१३	घोन्सरा ते वनोली जोडरस्ता	४.००	१९९०-९१	२०१३-१४	डांबरी	घोन्सरा वनोली	१९३६ २२४१		२
१०	गा.मा.१७	मोहदी जोडरस्ता	०.५०	१९८४-८५	२००४-०५	डांबरी	मोहदी	४१७७		२
११	गा.मा.४३	माळेगाव जोडरस्ता	१.००	१९८९-९०	२००६-०७	डांबरी	माळेगाव	१७०६		२
१२	गा.मा.५३	रा.मा.क्र.५१ ला जोडणारा सारकीन्ही जोडरस्ता	२.००	१९९५-९६	२००७-०८	डांबरी	सारकीन्ही	११९५		२
१३	गा.मा.७६	खडका जोडरस्ता प्र.रा.मा.क्र.६ ला जोडणारा	२.००	१९८९-९०	२००३-०४	डांबरी	खडका	१३०६		२
१४	गा.मा.८१	राउतवाडी जोडरस्ता प्र.रा.मा.क्र.३ ला (गुंज ते	१.००	१९९५-९६	२०१३-१४	डांबरी	राउतवाडी	१३७५		२
१५	गा.मा.९२	महागाव जोडरस्ता	२.००	१९९३-९४	२०१४-१५	डांबरी,खडी	महागाव	८२४८		२
१६	गा.मा.९३	महागाव जोडरस्ता	०.५०	१९९३-९४	२०१४-१५	डांबरी	महागाव	८२४८		२
१७	गा.मा.९४	महागाव उटी रस्ता	४.००	१९९५-९६	२०१५-१६	डांबरी खडी	महागाव उटी	८२४८ २७९३		२
१८	गा.मा.९५	महागाव जोडरस्ता प्र.रा.मा.क्र.६ला जोडणारा	१.६०	१९९३-९४	२०१५-१६	डांबरी	महागाव	८२४८		२
१९	गा.मा.१०१	वाकोडी ते प्र.जि.मा.क्र.४० ला जोडणारा रस्ता	३.००	१९८८-८९	२००३-०४	डांबरी	वाकोडी	२६०९		२
२०	गा.मा.१०६	मोरथ ते बोथा रस्ता	२.५०	१९९१-९२	२०१४-१५	डांबरी	मोरथ बोथा	२२४१ ११८५		२
२१	गा.मा.१२६	रा.मा.क्र.५१ ला जोडणारा पिंप्री रस्ता	२.५०	१९९४-९५	२००७-०८	डांबरी	पिंप्री	३४२६		२
२२	गा.मा.१३७	रा.मा.क्र.३१४ ला जोडणारा इसापूर खदान जोडरस्ता	७.००	१९८३-८४	२००४-०५	डांबरी,खडी	इसापूर	८८७		२
२३	गा.मा.२२	काळी पोखरी पोहंडळ रा.मा.क्र.२८ ला जोडणारा	५.२०	१९८५-८६	२०१४-१५	डांबरी	काळी	७७९८		२



तालुका महागाव	रस्त्याचा दर्जा व अ.क्र.	रस्त्याचे नाव	लांबी कि.मी.	बाधकामाचे / सुधारणेचे वर्ष	मागील नुतनीकरण कैल्याचे वर्ष	अस्तित्वातील पृष्ठभाग खडी डांबर	रस्त्यावरील साखळीतील गावे	गांवाची लोकसंख्या	वार्षिक सरासरी वहतुक वट्टक	PCI
1	2	3	4	5	6	7	8	9	10	11
२४	गा.मा.३०	काळी पोखरी पोहंडूळ ला जाणारा तिवरंग जोडरस्ता	४.००	१९९२-९३	२०१३-१४	डांबरी	पोहंडूळ	२०७९		२
२५	गा.मा.३६	पोखरी जोडरस्ता	२.००	१९८७-८८	२००३-०४	डांबरी खडी	पोखरी	९६३		२
२६	गा.मा.८७	अनंतवाडी थार(खु.) रस्ता	३.००	१९९८-९९	२०१३-१४	खडी	अनंतवाडी थार(खु.)	६९५		२
१	गा.मा.११२	पापनवाडी ते कोठारी रस्ता	६५.३०	२०००-०१	२००८-०९	खडी	पापनवाडी कोठारी	२१९७		१
२	गा.मा.७८	लेवा तांडा जोडरस्ता	१.००	१९९१-९२	२०१३-१४	डांबरी	लेवा	१६२७		३
३	गा.मा.५२	रा.मा.क्र.५१ ला जोडणारा कान्हा जोडरस्ता	३.००	१९८९-९०	२००४-०५	डांबरी	कान्हा	२२६५		३
४	गा.मा.६५	चीलगव्हान जोडरस्ता	२.००	१९९२-९३	२०१४-१५	डांबरी	चीलगव्हान	८५५		३
५	गा.मा.६६	प्र.रा.मा.क्र.६ ला जोडणारा चिलगव्हान रस्ता	२.५०	१९९०-९१	२०१४-१५	डांबरी	चिलगव्हान	८५५		३
६	गा.मा.६८	गुंज खडका रा.मा.क्र.२६७ ला जोडणारा शिरपुर चिलगव्हान जोडरस्ता	१.००	१९८७-८८	२००६-०७	डांबरी	गुंज खडका शिरपुर चिलगव्हान	६२७७ १३०६ १६०७ ८५५ १००४५		३
७	गा.मा.११३	बेलदरी कोठारी रस्ता	३.००	१९८८-८९	२००७-०८	डांबरी	बेलदरी कोठारी	१४२० २१९७		३
८	गा.मा.११४	कोठारी ते नेहरु नगर जोडरस्ता	२.००	१९९१-९२	२००४-०५	डांबरी	नेहरुनगर कोठारी	९७० २१९७		३
								३१६७		


तालुका महागाव	रस्त्याचा दर्जा व अ.क्र.	रस्त्याचे नाव	लांबी कि.मी.	बांधकामाचे/ सुधारणेचे वर्ष	मागील नूतनीकरण काल्याचे वर्ष	अस्तित्वातील पृष्ठभाग खडी डांबर	रस्त्यावरील साखळीतील गावे	गांवाची लोकसंख्या	वार्षिक सरासरी वहातुक वट्टक	PCI
१	२	३	४	५	६	७	८	९	१०	११
९	ग्रा.मा.११५	नेहरुनगर प्र.रा.मा.क्र.६ ला जोडणारा रस्ता	०.८०	१९९४-९५	२०१३-१४	डांबरी	नेहरुनगर	९७०		३
१०	ग्रा.मा.१२७	आमणी (खु) आमणी (बु) रस्ता	२.२०	१९९०-९१	२००४-०५	डांबरी	आमणी (खु) आमणी (बु)	१६३४ १९४८		३
११	ग्रा.मा.१३८	प्र.जि.मा.३९ ते चिंचोली ते रा.मा.२६० ला जोडणारा	२.५०	२०९३-९४	२००६-०७	डांबरी खडी	चिंचोली	३५८२ ५६०		३
१२	ग्रा.मा.६४	वसंतनगर लेवा जोडरस्ता	१.५०	१९९१-९२	२००४-०५	डांबरी	वसंतनगर लेवा	५४४ १६२७		३
१३	ग्रा.मा.८५	एकविरा संस्थान थार ते संगम रस्ता	५.५०	१९९३-९४	२०१४-१५	डांबरी	थार	५२९		३
१४	ग्रा.मा.१०४	वाकोडी ते सिध्देश्वर रस्ता	१.००	१९९१-९२	२००१-०२	खडी	वाकोडी	२६०९		३
१५	ग्रा.मा.५६	चिकणी कान्हेश्वर जोडरस्ता	२.००	१९९०-९१	२००४-०५	डांबरी	चिकणी			३
१	ग्रा.मा.६९	प्र.रा.मा.क्र.६ ला जोडणारा काऊरवाडी अंबोडा रस्ता	३३.००	१९९७-९८	२०१३-१४	डांबरी	काऊरवाडी	२७७		४
२	ग्रा.मा.७०	अंबोडा जोडरस्ता	१.००	१९९१-९२	२०१३-१४	डांबरी	अंबोडा	३७२८		४
३	ग्रा.मा.७३	अंबोडा जोडरस्ता प्र.रा.मा.क्र.३ ला जोडणारा	१.००	१९९७-९८	२००६-०७	डांबरी	अंबोडा	४००५		४
४	ग्रा.मा.५९	सवना ते नवचंडीका देवी रस्ता	२.५०	१९८३-८४	२०१३-१४	डांबरी	सवना	६८७५		४
५	ग्रा.मा.६३	नगरवाडी जोडरस्ता पेढी खडका रस्त्याला जोडणारा	०.७५	१९८९-९०	२००३-०४	डांबरी	नगरवाडी	७३९		४
६	ग्रा.मा.७२	सवना जोडरस्ता	१.००	१९९४-९५	२००१-०२	डांबरी	सवना	१६६५		४
७	ग्रा.मा.८२	हिवरा जोडरस्ता	०.२०	१९९७-९८	२००७-०८	डांबरी	हिवरा	१३०६		४
८	ग्रा.मा.८३	हिवरा जोडरस्ता	१.००	१९९७-९८	२००७-०८	डांबरी	हिवरा	३७१०		४
९	ग्रा.मा.८६	आनंदनगर ते थार ला जोडणारा रस्ता	४.००	१९९१-९२	२००४-०५	डांबरी, खडी	आनंदनगर थार	१३१४ ५२९		४

तालुका महागाव	रस्त्याचा दर्जा व अ.क्र.	रस्त्याचे नाव	लांबी कि.मी.	बांधकामाचे / सुधारणेचे वर्ष	मागील नुतनीकरण काल्याचे वर्ष	अस्तित्वातील पृष्ठभाग खडी डांबर	रस्त्यावरील साखळीतील गांवे	गांवाची लोकसंख्या	वार्षिक सरासरी वहातुक वटळ	PCI
१	२	३	४	५	६	७	८	९	१०	११
१०	ग्रा.मा.२८	भोसा जोडरस्ता	१.००	१९९४-९५	२००३-०४	डांबरी	भोसा	७९३		४
११	ग्रा.मा.३१	दहीसावळी प्र.रा.मा.क्र.६ रस्त्याला जोडणारा रस्ता	१.००	१९८४-८५	२००२-०३	डांबरी	दहीसावळी	१८२६		४
१२	ग्रा.मा.३२	पोहंडूळ जोडरस्ता	०.२०	१९९०-९१	२००३-०४	डांबरी	पोहंडूळ	२०७९		४
१३	ग्रा.मा.४१	प्र.जि.मा.क्र.४१ला जोडणारा दहीवड जोडरस्ता	१.००	१९९०-९१	२००३-०४	डांबरी	दहीवड	१६१३		४
१४	ग्रा.मा.४८	गुंज स्मशानभूमी जोडरस्ता	०.५०	१९९२-९३	२०१३-१४	डांबरी	गुंज	६२७७		४
१५	ग्रा.मा.५७	गुंज ते वेणी रस्ता	५.००	१९८८-८९	२०१४-१५	डांबरी	गुंज	६२७७		४
							वेणी	२६४८		
१६	ग्रा.मा.६०	गुंज खडका रा.मा.क्र. २६७ ला जोडणारा हिवरदरी	१.४०	१९८७-८८	२००२-०३	डांबरी	गुंज	८९२५		४
१७	ग्रा.मा.७४	प्र.रा.मा.क्र.६ ला जोडणारा वाघनाथ जोड रस्ता	२.००	१९९२-९३	२०१५-१६	डांबरी	वाघनाथ	६५६		४
१८	ग्रा.मा.८४	हिवरा ते एकवीरा देवी संस्थान रस्ता	२.००	१९९२-९३	२०१३-१४	डांबरी	हिवरा	३८३४		४
१९	ग्रा.मा.९१	कलगाव जोडरस्ता	१.२०	१९९३-९४	२००१-०२	डांबरी	कलगाव	१८४५		४
२०	ग्रा.मा.११७	राजुरा ते बिजोरा पांदन रस्ता	२.००	१९८९-९०	२००१-०२	डांबरी	राजुरा	५२०		४
							बिजोरा	१३२५		
२१	ग्रा.मा.१३५	फुलसावंगी स्मशानभूमी जोडरस्ता	१.५०	१९९३-९४	२००१-०२	डांबरी	फुलसावंगी	१८४५		४
२२	ग्रा.मा.१३१	रा.मा.क्र.१८३ ला जोडणारा भांब जोडरस्ता	०.२०	१९९३-९४	२०१४-१५	डांबरी	भांब	८४७५		४
२३	ग्रा.मा.७७	काऊरवाडी जोडरस्ता	१.००	१९८९-९०	२००२-०३	डांबरी	काऊरवाडी	२७७		४
२४	ग्रा.मा.४९	गुंज जोडरस्ता	१.००	१९९३-९४	२००३-०४	डांबरी	गुंज	६२७७		४
२५	ग्रा.मा.५१	गुंज जोडरस्ता	०.२०	१९९३-९४	२००३-०४	डांबरी	गुंज	६२७७		४
२६	ग्रा.मा.१५	काळी (दो) जोडरस्ता	१.००	१९९५-९६	२००३-०४	डांबरी	काळी	७७९८		४
२७	ग्रा.मा.१२४	प्र.जि.मा.९७ ला जोडणारा भांब रस्ता	०.६०	१९८८-८९	२००१-०२	डांबरी	भांब	१६६४		४
२८	ग्रा.मा.१२५	मुडाणा ते पिंप्री पांदन रस्ता	३.००	१९८५-८६	२००२-०३	खडी	मुडाणा	३६१५		४
							पिंप्री	८८७		
								४५०२		

तालुका महागाव	रस्त्याचा दर्जा व अ.क्र.	रस्त्याचे नाव	लांबी कि.मी.	बांधकामाचे / सुधारणेचे वर्ष	मागील नुतनीकरण काल्याचे वर्ष	अस्तित्वातील पृष्ठभाग खडी डांबर	रस्त्यावरील साखळीतील गावे	गावाची लोकसंख्या	वार्षिक सरासरी वहातुक वट्टक	PCI
1	2	3	4	5	6	7	8	9	10	11
२९	गा.मा.९८	प्र.जि.मा.क्र.३८ ला जोडणारा उटी हिंगणी रस्ता	५.२०	१९९०-९१	२०१३-१४	खडी	उटी	२७९३		४
३०	गा.मा. ७९	लेवा ते बारभाई तांडा जोडरस्ता	४.००	१९९७-९८	२०१३-१४	खडी	लेवा बारभाई तांडा	६५८ ३४५१		४
३१	गा.मा.११	तुळशीनगर ते वनोली रस्ता	३.००	१९८५-८६	२००६-०७	डांबरी	तुळशीनगर वनोली	१६२७ २५३३		४
३२	गा.मा.१२	वनोली ते तालुका सीमेपर्यंत	३.००	१९८६-८७	२०१३-१४	खडी	वनोली	२२४१		४
३३	गा.मा.५	इजिमा क्र.५० ला जोडणारा बोरी (बु) रस्ता	२.००	१९८८-८९	२००४-०५	डांबरी	बोरी	४७७४ ६७७		४
			५७.४५							

  
Executive Engineer  
works Division No. 2  
Zilla Parishad Yavatmal

शाखा अभियंता  
जि.प.बांधकाम उपविभाग  
महागाव

  
उपविभागीय अभियंता  
जि.प.बांधकाम उपविभाग  
महागाव